

HISTOIRE DE METZ

À L'USAGE DES ÉCOLIERS
ET DE LEURS PARENTS




Éditions JALON, 2019

DU MÊME ÉDITEUR

METZ MONUMENTAL ET PITTORESQUE, Albert Bergeret, 2018.

NANCY MONUMENTAL ET PITTORESQUE, Albert Bergeret, 2018.

DICTIONNAIRE TOPOGRAPHIQUE, HISTORIQUE ET ÉTYMOLOGIQUE DES RUES, PLACES, PONTS ET QUAIS DE LA VILLE DE METZ, François-Michel Chabert, 2018.



Texte de Jacques Lonchamp

© 2019, Éditions JALON. Tous droits réservés.

contact.editions-jalon.fr

ISBN 978-2-9564752-7-9

Dépôt légal : avril 2019

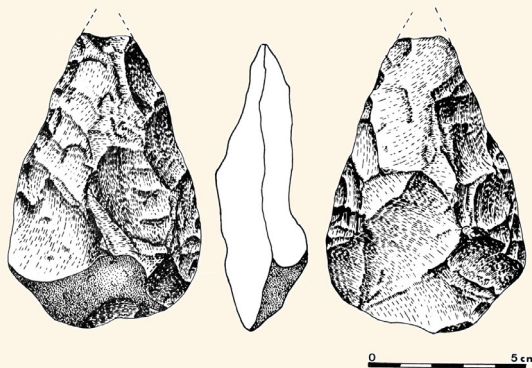
Sommaire

PÉRIODE 1 : Les premiers hommes	4
PÉRIODE 2 : L'oppidum gaulois	6
PÉRIODE 3 : La cité gallo-romaine	8
PÉRIODE 4 : La capitale de l'Austrasie	10
PÉRIODE 5 : La capitale de la Lotharingie	12
PÉRIODE 6 : La cité épiscopale du Saint-Empire	14
PÉRIODE 7 : La république messine	16
PÉRIODE 8 : Le rattachement à la France	20
PÉRIODE 9 : La place forte stratégique	22
PÉRIODE 10 : L'annexion de 1870	24
PÉRIODE 11 : Les deux guerres mondiales	26
PÉRIODE 12 : La ville contemporaine	28
QUESTIONS & PROBLÈMES	30

LES PREMIERS HOMMES

2000 siècles av. J.-C. — II^e siècle av. J.-C.

Les premières traces de présence humaine à proximité de la ville actuelle remontent à environ 200 000 ans. On a trouvé au XIX^e siècle dans une sablière, une carrière de sable, à la limite du Sablon et de Montigny-lès-Metz, un outil tranchant taillé dans un galet ou « biface coup de poing », datant de cette période lointaine du **paléolithique**.




Le biface du Sablon (Musée Lorrain de Nancy).

C'était le temps des **mammouths**, dont on a retrouvé des molaires et des fragments de défenses dans le même secteur du Sablon ainsi que dans les alluvions de la Moselle. Les humains, vêtus de peaux de bêtes, habitaient dans des huttes, parfois des cavernes. Ils vivaient comme des **nomades**, c'est à dire sans habitation fixe, et subsistaient grâce à la chasse et la cueillette.

Plus près de nous, approximativement 3000 ans avant J.-C., à la fin du **néolithique**, les hommes sont devenus agriculteurs et éleveurs **sédentaires**, c'est à dire exploitant une terre sur laquelle ils se sont fixés.

Huit modestes fragments de céramique décorés de chevrons trouvés sur la colline Sainte-Croix en 1984 montrent leur installation à Metz dès cette période.



Céramique du néolithique du site de Sainte-Croix.

La préhistoire se termine par les **âges des métaux**, cuivre, bronze puis fer. Les hommes les utilisent pour fabriquer des armes, outils et parures. En 2012, des archéologues ont découvert, lors d'une fouille préventive avant des constructions à Devant-les-Ponts, une forge de l'âge du bronze, datant d'une dizaine de siècles avant J.-C.. Ils ont déterré un creuset entouré de gouttelettes de bronze ainsi que des objets divers en bronze et en terre cuite, comme cette remarquable statuette de femme.

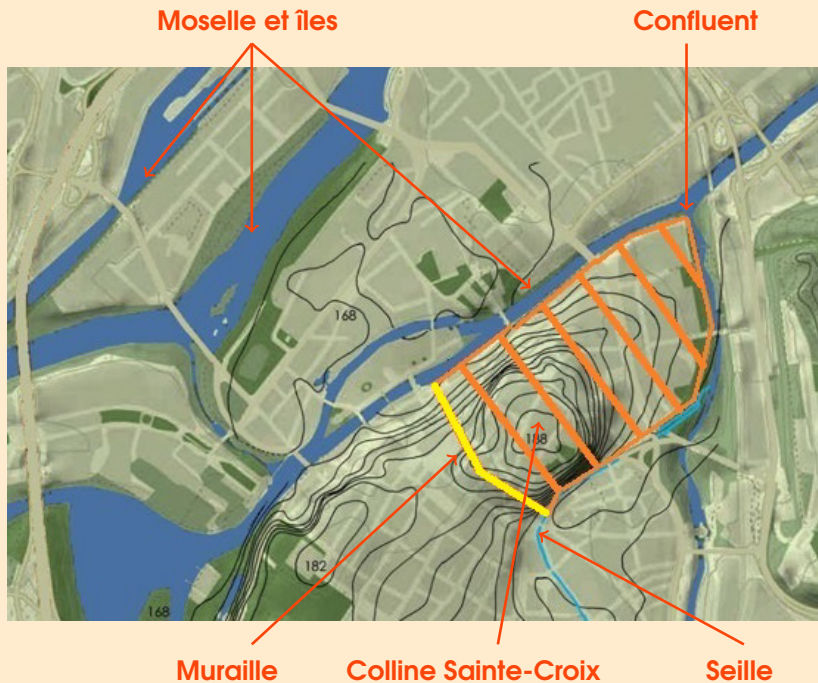


Statuette de l'âge du bronze (INRAP).

L'OPPIDUM GAULOIS

II^e siècle av. J.-C. — I^{er} siècle av. J.-C.

La **colline Sainte-Croix** est le point le plus élevé du centre-ville de Metz, à 188 mètres d'altitude. Elle se situe au confluent de la Moselle et de la Seille. Elle a constitué, avant la construction de la ville, un **site défensif** idéal protégé par une muraille entre les deux rivières, non loin des nombreuses îles de la Moselle qui pouvaient également servir de refuge à ses occupants.



Le périmètre de l'oppidum gaulois (carte IGN).